

Flumserberg heute

Letzte Änderung: 9.9.2010 10:21:00

Hotline: +41 (0) 81 720 15 10

Tagestipp Wie wäre es heute mit einer Wanderung ab Maschgenkamm über Seebenalp nach Tannenboden...

Flumserberg aktuell

Temperatur Tal / Berg:	5 / 2 °C	Schnee Tal / Berg:	0 / 0 cm
Windstärke Tal / Berg:	2,6 / 2,6 m/s	Neuschnee Tal / Berg:	0 / 0 cm
Strassenzustand:	Normal befahrbar	Letzter Schnee Tal / Berg:	0 / 0

Wetterbericht

Schneezustand: keine Meldung
Pistenqualität: keine Meldung
Talabfahrt: keine Meldung
Pisten offen: 0 / 65 km

Wetter heute



stark bewölkt / 7 °C

Wetter morgen






leicht bewölkt / 12 °C

































Wetter übermorgen






schön / 15 °C

Anlagenzustand: 6 von 16 geöffnet




 geöffnet  geschlossen  in Vorbereitung

  Unterterzen-Oberterzen	  Oberterzen-Tannenboden	  Maschgenkamm	  Chrüz
  Stelli	  Arve	  Seeben	  Zigerboden
  Leist	  Twärchamm	  Prodalp-Express	  Prodkamm
  Tannenboden	  Schwammkopf	  Madils	  Mittenwald










Talabfahrten

 2b Prodalp-Tannenheim  20c Chrüzpiste  50 Terzapiste


Funparks

 Family Snowpark Prodalp  the real park by atomic  Bank Linth BigAirBag



Langlaufloipen (0 km von 19 km geöffnet)

 (c) Alp Tannenboden  (s) Alp Tannenboden  (c) Alp Tannenboden Hundeloipe
 (s) Alp Tannenboden Hundeloipe  (s) Alp Tannenboden - Prodalp  (c) Prodalp Schlaufe klassisch
 Prodalp - Panüöl  Panüöl - Fursch  (s) Rennpiste Madils

Schlittelbahn

 Prodalp-Tannenheim












Avalanche Training Center

 LVS-Trainingsanlage
 Maschgenkamm

Eisfelder

 Natureisfeld Mittenwald

Winterwanderwege (0 km von 26 km geöffnet)

 Tannenboden-Schwendi  Alp Tannenboden-Oberberg-Mittenwald  Tannenheim-Schwendiwiese-Angettin-Cafrida-Mittenwald
 Alp Tannenboden-Grappa Rundweg Kabinenbahn  Alp Tannenboden-Madils-Prodalp  Prodalp-Panüöl
 Vordere Cafrida-Tannenboden  Chrüz-Prodalp  Kabinenbahn-Chrüz
 Panüöl-Fursch  Winkelzahn-Seeben